






**BẢN TIN DỰ BÁO DÒNG CHẢY ĐẾN HỒ DẦU TIẾNG - MỨC NƯỚC HẠ DU**

**Từ ngày: 3/8/2020 đến 7/8/2020**

Khu vực /Sông	Trạm /Vị trí (*)	BĐ I	BĐ II	BĐ III	Cảnh báo	Thực đo			Dự báo					Xu thế
						31/07	01/08	02/08	03/08	04/08	05/08	06/08	07/08	
Hồ Dầu Tiếng	Hồ Dầu Tiếng	22	23	24,4		19,45	19,53	19,57	19,6	19,63	19,64	19,65	19,69	↑
S. Sài Gòn	Dầu Tiếng	2,00	2,50	3,00		0,91	0,86	0,94	1,02	1,11	1,09	1,05	1,01	↓
S. Sài Gòn	Thủ Dầu Một	1,40	1,50	1,60		1,03	1,00	1,07	1,15	1,23	1,20	1,18	1,15	↓
S. VCD	Gò Dầu Hạ	1,00	1,20	1,40		0,47	0,46	0,47	0,51	0,60	0,58	0,55	0,53	↓
S. VCD	Bến Lức	1,30	1,40	1,50		0,68	0,65	0,73	0,81	0,89	0,87	0,84	0,80	↓

**Thang cảnh báo rủi ro thiên tai**

	Dưới BĐ I;
	Cấp 1 (BĐ I - BĐ II);
	Cấp 2 (BĐ II - BĐ III);
	Cấp 3 (BĐ III - BĐ III+0.5m);
	Cấp 4 (> BĐ III+0.5m).

↑ : Mức nước có xu thế tăng

↓ : Mức nước có xu thế giảm

- : không có số liệu

(\*) Vị trí các trạm xem phụ lục bản đồ vị trí đính kèm.

**Nhận định tình hình dòng chảy trong thời gian tới:**

- Dòng chảy đến hồ Dầu Tiếng giảm trong tuần tiếp theo, mực nước hồ dự báo đạt 19,69 m ngày 07/8, thấp hơn 4,71 m so với MNDBT mực nước hồ đến ngày 03/8/2020 là 19,60 m
- Khu vực hạ lưu Sài Gòn ảnh hưởng triều có xu thế giảm trong 05 ngày tiếp theo.

**Nơi nhận:**

- Lãnh đạo Bộ NN&PTNT;
- Lãnh đạo Tổng cục Thủy lợi;
- Lãnh đạo các sở NN&PTNT vùng dự án;
- Công ty TNHH MTV KTTL Dầu Tiếng - Phước Hòa;
- Ban lãnh đạo Viện QHTLMN;
- Website: [www.siwrrp.org.vn](http://www.siwrrp.org.vn);
- Lưu TT TV & XDTL.

**VIỆN TRƯỞNG**

Thông tin liên hệ chi tiết:

- Chủ nhiệm dự án: Nguyễn Trung Nam. Điện thoại: 0974 478 305.

**BẢN TIN DỰ BÁO DÒNG CHẢY ĐẾN HỒ DẦU TIẾNG - MỰC NƯỚC HẠ DU**  
**BẢN ĐỒ VỊ TRÍ CÁC ĐIỂM DỰ BÁO**

