


BẢN TIN DỰ BÁO DÒNG CHẢY ĐẾN HỒ DẦU TIẾNG - MỨC NƯỚC HẠ DU


Từ ngày: 31-8-2020 đến 4-9-2020


Khu vực /Sông	Trạm /Vị trí (*)	BĐ I	BĐ II	BĐ III	Cảnh báo	Thực đo			Dự báo					Xu thế
						28-08	29-08	30-08	31-08	01-09	02-09	03-09	04-09	
Hồ Dầu Tiếng	Hồ Dầu Tiếng	22	23	24,4		20,14	20,12	20,09	20,07	20,08	20,09	20,11	20,13	↑
S. Sài Gòn	Dầu Tiếng	2,00	2,50	3,00		0,80	0,83	0,87	0,90	0,92	0,95	0,93	0,90	↑
S. Sài Gòn	Thủ Dầu Một	1,40	1,50	1,60		0,90	1,01	1,13	1,28	1,31	1,32	1,32	1,33	↑
S. VCD	Gò Dầu Hạ	1,00	1,20	1,40		0,41	0,40	0,45	0,48	0,52	0,53	0,51	0,50	↑
S. VCD	Bến Lức	1,30	1,40	1,50		0,62	0,68	0,82	0,89	0,95	0,99	1,03	1,02	↑


Thang cảnh báo rủi ro thiên tai

 Dưới BĐ I;

 Cấp 1 (BĐ I - BĐ II);

 Cấp 2 (BĐ II - BĐ III);

 Cấp 3 (BĐ III - BĐ III+0.5m);

 Cấp 4 (> BĐ III+0.5m).

↑ : Mức nước có xu thế tăng

↓ : Mức nước có xu thế giảm

- : không có số liệu

(*) Vị trí các trạm xem phụ lục bản đồ vị trí đính kèm.

Nhận định tình hình dòng chảy trong thời gian tới:

- Dòng chảy đến hồ Dầu Tiếng giảm trong tuần tiếp theo, mực nước hồ dự báo đạt 20,13 m ngày 4/9, thấp hơn 4,27 m so với MNDBT mực nước hồ đến ngày 31/8/2020 là 20,07 m
- Khu vực hạ lưu Sài Gòn ảnh hưởng triều có xu thế tăng trong 05 ngày tiếp theo.

Nơi nhận:

- Lãnh đạo Bộ NN&PTNT;
- Lãnh đạo Tổng cục Thủy lợi;
- Lãnh đạo các sở NN&PTNT vùng dự án;
- Công ty TNHH MTV KTTL Dầu Tiếng - Phước Hòa;
- Ban lãnh đạo Viện QHTLMN;
- Website: www.siwrp.org.vn;
- Lưu TT TV & XDTL.

VIỆN TRƯỞNG

Thông tin liên hệ chi tiết:

- Chủ nhiệm dự án: Nguyễn Trung Nam. Điện thoại: 0974 478 305.

BẢN TIN DỰ BÁO DÒNG CHẢY ĐẾN HỒ DẦU TIẾNG - MỨC NƯỚC HẠ DU
BẢN ĐỒ VỊ TRÍ CÁC ĐIỂM DỰ BÁO

