


BẢN TIN DỰ BÁO DÒNG CHẢY ĐẾN HỒ DẦU TIẾNG - MỨC NƯỚC HẠ DU


Từ ngày: 5-10-2020 đến 9-10-2020


Khu vực /Sông	Trạm /Vị trí (*)	BĐ I	BĐ II	BĐ III	Cảnh báo	Thực đo			Dự báo					Xu thế
						02-10	03-10	04-10	05-10	06-10	07-10	08-10	09-10	
Hồ Dầu Tiếng	Hồ Dầu Tiếng	22	23	24,4		21,65	21,68	21,7	21,77	21,83	21,88	21,92	21,96	↑
S. Sài Gòn	Dầu Tiếng	2,00	2,50	3,00		1,15	1,21	1,15	1,12	1,11	1,08	1,06	1,03	↓
S. Sài Gòn	Thủ Dầu Một	1,40	1,50	1,60		1,51	1,45	1,43	1,40	1,37	1,35	1,32	1,28	↓
S. VCD	Gò Dầu Hạ	1,00	1,20	1,40		0,73	0,74	0,74	0,72	0,70	0,67	0,62	0,60	↓
S. VCD	Bến Lức	1,30	1,40	1,50		1,22	1,19	1,18	1,14	1,11	1,08	1,07	1,04	↓

Thang cảnh báo rủi ro thiên tai

 Dưới BĐ I;

 Cấp 1 (BĐ I - BĐ II);

 Cấp 2 (BĐ II - BĐ III);

 Cấp 3 (BĐ III - BĐ III+0.5m);

 Cấp 4 (> BĐ III+0.5m).

↑ : Mức nước có xu thế tăng

↓ : Mức nước có xu thế giảm

- : không có số liệu

(*) Vị trí các trạm xem phụ lục bản đồ vị trí đính kèm.

Nhận định tình hình dòng chảy trong thời gian tới:

- Dòng chảy đến hồ Dầu Tiếng tăng trong tuần tiếp theo, mực nước hồ dự báo đạt 21,96 m ngày 09/10, thấp hơn 2,44 m so với MNDBT mực nước hồ đến ngày 5/10/2020 là 21,77 m
- Khu vực hạ lưu Sài Gòn ảnh hưởng triều có xu thế giảm trong 05 ngày tiếp theo.

Nơi nhận:

- Lãnh đạo Bộ NN&PTNT;
- Lãnh đạo Tổng cục Thủy lợi;
- Lãnh đạo các sở NN&PTNT vùng dự án;
- Công ty TNHH MTV KTTL Dầu Tiếng - Phước Hòa;
- Ban lãnh đạo Viện QHTLMN;
- Website: www.siwrp.org.vn;
- Lưu TT TV & XDTL.

VIỆN TRƯỞNG

Thông tin liên hệ chi tiết:

- Chủ nhiệm dự án: Nguyễn Trung Nam. Điện thoại: 0974 478 305.

BẢN TIN DỰ BÁO DÒNG CHẢY ĐẾN HỒ DẦU TIẾNG - MỨC NƯỚC HẠ DU
BẢN ĐỒ VỊ TRÍ CÁC ĐIỂM DỰ BÁO

