






BẢN TIN DỰ BÁO DÒNG CHẢY ĐẾN HỒ DẦU TIẾNG - MỨC NƯỚC HẠ DU

Từ ngày: 6/7/2020 đến 10/7/2020

Khu vực /Sông	Trạm /Vị trí (*)	BĐ I	BĐ II	BĐ III	Cảnh báo	Thực đo			Dự báo					Xu thế
						03/07	04/07	05/07	06/07	07/07	08/07	09/07	10/07	
Hồ Dầu Tiếng	Hồ Dầu Tiếng	22	23	24,4		19,12	19,12	19,14	19,17	19,19	19,21	19,22	19,23	↑
S. Sài Gòn	Dầu Tiếng	2,00	3,60	4,60		1,07	1,03	1,09	1,10	1,07	1,05	1,00	0,96	↓
S. Sài Gòn	Thủ Dầu Một	1,40	1,50	1,60		1,18	1,16	1,26	1,24	1,21	1,19	1,18	1,17	↓
S. VCD	Gò Dầu Hạ	1,30	1,50	1,70		0,57	0,57	0,60	0,56	0,53	0,49	0,46	0,45	↓
S. VCD	Bến Lức	-	-	-		0,84	0,84	0,87	0,85	0,84	0,83	0,82	0,80	↓

Thang cảnh báo rủi ro thiên tai

	Dưới BĐ I;
	Cấp 1 (BĐ I - BĐ II);
	Cấp 2 (BĐ II - BĐ III);
	Cấp 3 (BĐ III - BĐ III+0.5m);
	Cấp 4 (> BĐ III+0.5m).

↑ : Mức nước có xu thế tăng

↓ : Mức nước có xu thế giảm

- : không có số liệu

(*) Vị trí các trạm xem phụ lục bản đồ vị trí đính kèm.

Nhận định tình hình dòng chảy trong thời gian tới:

- Dòng chảy đến hồ Dầu Tiếng giảm trong tuần tiếp theo, mức nước hồ dự báo đạt 19,23 m ngày 10/7, thấp hơn 5,17 m so với MNDBT mức nước hồ đến ngày 06/7/2020 là 19,17 m

- Khu vực hạ lưu Sài Gòn ảnh hưởng triều có xu thế giảm trong 05 ngày tiếp theo.

Nơi nhận:

- Lãnh đạo Bộ NN&PTNT;
- Lãnh đạo Tổng cục Thủy lợi;
- Lãnh đạo các sở NN&PTNT vùng dự án;
- Công ty TNHH MTV KTTL Dầu Tiếng - Phước Hòa;
- Ban lãnh đạo Viện QHTLMN;
- Website: www.siwrp.org.vn;
- Lưu TT TV & XDTL.

VIỆN TRƯỞNG

Thông tin liên hệ chi tiết:

- Chủ nhiệm dự án: Nguyễn Trung Nam. Điện thoại: 0974 478 305.

BẢN TIN DỰ BÁO DÒNG CHẢY ĐẾN HỒ DẦU TIẾNG - MỰC NƯỚC HẠ DU

BẢN ĐỒ VỊ TRÍ CÁC ĐIỂM DỰ BÁO

