






BẢN TIN DỰ BÁO DÒNG CHẢY ĐẾN HỒ DẦU TIẾNG - MỨC NƯỚC HẠ DU

Từ ngày: 10/8/2020 đến 14/8/2020

Khu vực /Sông	Trạm /Vị trí (*)	BĐ I	BĐ II	BĐ III	Cảnh báo	Thực đo			Dự báo					Xu thế
						07/08	08/08	09/08	10/08	11/08	12/08	13/08	14/08	
Hồ Dầu Tiếng	Hồ Dầu Tiếng	22	23	24,4		19,82	19,86	19,9	19,93	19,97	19,99	20,02	20,05	↑
S. Sài Gòn	Dầu Tiếng	2,00	2,50	3,00		1,06	1,00	0,90	0,87	0,84	0,81	0,80	0,78	↓
S. Sài Gòn	Thủ Dầu Một	1,40	1,50	1,60		1,27	1,26	1,17	1,12	1,07	1,03	1,00	0,96	↓
S. VCD	Gò Dầu Hạ	1,00	1,20	1,40		0,72	0,69	0,61	0,56	0,50	0,45	0,40	0,35	↓
S. VCD	Bến Lức	1,30	1,40	1,50		0,97	0,93	0,86	0,81	0,76	0,72	0,66	0,60	↓

Thang cảnh báo rủi ro thiên tai

	Dưới BĐ I;
	Cấp 1 (BĐ I - BĐ II);
	Cấp 2 (BĐ II - BĐ III);
	Cấp 3 (BĐ III - BĐ III+0.5m);
	Cấp 4 (> BĐ III+0.5m).

↑ : Mức nước có xu thế tăng

↓ : Mức nước có xu thế giảm

- : không có số liệu

(*) Vị trí các trạm xem phụ lục bản đồ vị trí đính kèm.

Nhận định tình hình dòng chảy trong thời gian tới:

- Dòng chảy đến hồ Dầu Tiếng giảm trong tuần tiếp theo, mực nước hồ dự báo đạt 20,05 m ngày 14/8, thấp hơn 4,35 m so với MNDBT mực nước hồ đến ngày 10/8/2020 là 19,93 m

- Khu vực hạ lưu Sài Gòn ảnh hưởng triều có xu thế giảm trong 05 ngày tiếp theo.

Nơi nhận:

- Lãnh đạo Bộ NN&PTNT;
- Lãnh đạo Tổng cục Thủy lợi;
- Lãnh đạo các sở NN&PTNT vùng dự án;
- Công ty TNHH MTV KTTL Dầu Tiếng - Phước Hòa;
- Ban lãnh đạo Viện QHTLMN;
- Website: www.siwrp.org.vn;
- Lưu TT TV & XDTL.

VIỆN TRƯỞNG

Thông tin liên hệ chi tiết:

- Chủ nhiệm dự án: Nguyễn Trung Nam. Điện thoại: 0974 478 305.

BẢN TIN DỰ BÁO DÒNG CHẢY ĐẾN HỒ DẦU TIẾNG - MỰC NƯỚC HẠ DU
BẢN ĐỒ VỊ TRÍ CÁC ĐIỂM DỰ BÁO

