


**BẢN TIN DỰ BÁO DÒNG CHẢY ĐẾN HỒ DẦU TIẾNG - MỨC NƯỚC HẠ DU**


**Từ ngày: 7-9-2020 đến 11-9-2020**


Khu vực /Sông	Trạm /Vị trí (*)	BĐ I	BĐ II	BĐ III	Cảnh báo	Thực đo			Dự báo					Xu thế
						04-09	05-09	06-09	07-09	08-09	09-09	10-09	11-09	
Hồ Dầu Tiếng	Hồ Dầu Tiếng	22	23	24,4		20,01	19,99	20,01	20,1	20,15	20,18	20,19	20,21	↑
S. Sài Gòn	Dầu Tiếng	2,00	2,50	3,00		1,05	0,96	1,02	0,99	0,95	0,91	0,90	0,87	↓
S. Sài Gòn	Thủ Dầu Một	1,40	1,50	1,60		1,31	1,31	1,27	1,28	1,25	1,22	1,20	1,18	↓
S. VCD	Gò Dầu Hạ	1,00	1,20	1,40		0,56	0,57	0,61	0,62	0,59	0,56	0,53	0,50	↓
S. VCD	Bến Lức	1,30	1,40	1,50		1,02	1,04	1,00	1,02	1,00	0,99	0,96	0,93	↓


**Thang cảnh báo rủi ro thiên tai**

 Dưới BĐ I;

 Cấp 1 (BĐ I - BĐ II);

 Cấp 2 (BĐ II - BĐ III);

 Cấp 3 (BĐ III - BĐ III+0.5m);

 Cấp 4 (> BĐ III+0.5m).

↑ : Mức nước có xu thế tăng

↓ : Mức nước có xu thế giảm

- : không có số liệu

(\*) Vị trí các trạm xem phụ lục bản đồ vị trí đính kèm.

**Nhận định tình hình dòng chảy trong thời gian tới:**

- Dòng chảy đến hồ Dầu Tiếng giảm trong tuần tiếp theo, mực nước hồ dự báo đạt 20,21 m ngày 11/9, thấp hơn 3,19 m so với MNDBT mực nước hồ đến ngày 07/09/2020 là 20,1 m
- Khu vực hạ lưu Sài Gòn ảnh hưởng triều có xu thế giảm trong 05 ngày tiếp theo.

**Nơi nhận:**

- Lãnh đạo Bộ NN&PTNT;
- Lãnh đạo Tổng cục Thủy lợi;
- Lãnh đạo các sở NN&PTNT vùng dự án;
- Công ty TNHH MTV KTTL Dầu Tiếng - Phước Hòa;
- Ban lãnh đạo Viện QHTLMN;
- Website: www.siwrp.org.vn;
- Lưu TT TV & XDTL.

**VIỆN TRƯỞNG**

Thông tin liên hệ chi tiết:

- Chủ nhiệm dự án: Nguyễn Trung Nam. Điện thoại: 0974 478 305.

**BẢN TIN DỰ BÁO DÒNG CHẢY ĐẾN HỒ DẦU TIẾNG - MỨC NƯỚC HẠ DU**  
**BẢN ĐỒ VỊ TRÍ CÁC ĐIỂM DỰ BÁO**

