






BẢN TIN DỰ BÁO DÒNG CHẢY ĐẾN HỒ DẦU TIẾNG - MỨC NƯỚC HẠ DU

Từ ngày: 13/7/2020 đến 17/7/2020

Khu vực /Sông	Trạm /Vị trí (*)	BĐ I	BĐ II	BĐ III	Cảnh báo	Thực đo			Dự báo					Xu thế
						10/07	11/07	12/07	13/07	14/07	15/07	16/07	17/07	
Hồ Dầu Tiếng	Hồ Dầu Tiếng	22	23	24,4		19,22	19,22	19,21	19,21	19,23	19,25	19,27	19,28	↑
S. Sài Gòn	Dầu Tiếng	2,00	3,60	4,60		0,93	0,88	0,82	0,80	0,79	0,77	0,81	0,86	↑
S. Sài Gòn	Thủ Dầu Một	1,40	1,50	1,60		1,13	1,10	1,07	1,05	1,03	1,01	1,04	1,08	↑
S. VCD	Gò Dầu Hạ	1,30	1,50	1,70		0,45	0,39	0,32	0,29	0,26	0,25	0,29	0,34	↑
S. VCD	Bến Lức	-	-	-		0,81	0,76	0,72	0,69	0,67	0,66	0,69	0,72	↑

Thang cảnh báo rủi ro thiên tai

	Dưới BĐ I;
	Cấp 1 (BĐ I - BĐ II);
	Cấp 2 (BĐ II - BĐ III);
	Cấp 3 (BĐ III - BĐ III+0.5m);
	Cấp 4 (> BĐ III+0.5m).

↑ : Mức nước có xu thế tăng

↓ : Mức nước có xu thế giảm

- : không có số liệu

(*) Vị trí các trạm xem phụ lục bản đồ vị trí đính kèm.

Nhận định tình hình dòng chảy trong thời gian tới:

- Dòng chảy đến hồ Dầu Tiếng tăng trong tuần tiếp theo, mực nước hồ dự báo đạt 19,28 m ngày 17/7, thấp hơn 5,12 m so với MNDBT mực nước hồ đến ngày 13/7/2020 là 19,21 m
- Khu vực hạ lưu Sài Gòn ảnh hưởng triều có xu thế tăng trong 05 ngày tiếp theo.

Nơi nhận:

- Lãnh đạo Bộ NN&PTNT;
- Lãnh đạo Tổng cục Thủy lợi;
- Lãnh đạo các sở NN&PTNT vùng dự án;
- Công ty TNHH MTV KTTL Dầu Tiếng - Phước Hòa;
- Ban lãnh đạo Viện QHTLMN;
- Website: www.siwrp.org.vn;
- Lưu TT TV & XDTL.

VIỆN TRƯỞNG

Thông tin liên hệ chi tiết:

- Chủ nhiệm dự án: Nguyễn Trung Nam. Điện thoại: 0974 478 305.

BẢN TIN DỰ BÁO DÒNG CHẢY ĐẾN HỒ DẦU TIẾNG - MỰC NƯỚC HẠ DU

BẢN ĐỒ VỊ TRÍ CÁC ĐIỂM DỰ BÁO

