






BẢN TIN DỰ BÁO DÒNG CHẢY ĐẾN HỒ DẦU TIẾNG - MỨC NƯỚC HẠ DU

Từ ngày: 17/8/2020 đến 21/8/2020

Khu vực /Sông	Trạm /Vị trí (*)	BĐ I	BĐ II	BĐ III	Cảnh báo	Thực đo			Dự báo					Xu thế
						14/08	15/08	16/08	17/08	18/08	19/08	20/08	21/08	
Hồ Dầu Tiếng	Hồ Dầu Tiếng	22	23	24,4		20,05	20,11	20,13	20,22	20,27	20,29	20,32	20,33	↑
S. Sài Gòn	Dầu Tiếng	2,00	2,50	3,00		0,82	0,89	0,92	0,98	1,04	1,10	1,16	1,20	↑
S. Sài Gòn	Thủ Dầu Một	1,40	1,50	1,60		0,87	0,92	1,06	1,13	1,20	1,27	1,34	1,41	↑
S. VCD	Gò Dầu Hạ	1,00	1,20	1,40		0,44	0,48	0,45	0,50	0,55	0,60	0,64	0,68	↑
S. VCD	Bến Lức	1,30	1,40	1,50		0,54	0,60	0,68	0,75	0,82	0,91	0,99	1,07	↑

Thang cảnh báo rủi ro thiên tai

	Dưới BĐ I;
	Cấp 1 (BĐ I - BĐ II);
	Cấp 2 (BĐ II - BĐ III);
	Cấp 3 (BĐ III - BĐ III+0.5m);
	Cấp 4 (> BĐ III+0.5m).

↑ : Mức nước có xu thế tăng

↓ : Mức nước có xu thế giảm

- : không có số liệu

(*) Vị trí các trạm xem phụ lục bản đồ vị trí đính kèm.

Nhận định tình hình dòng chảy trong thời gian tới:

- Dòng chảy đến hồ Dầu Tiếng giảm trong tuần tiếp theo, mực nước hồ dự báo đạt 20,33 m ngày 21/8, thấp hơn 4,07 m so với MNDBT mực nước hồ đến ngày 17/8/2020 là 20,22 m
- Khu vực hạ lưu Sài Gòn ảnh hưởng triều có xu thế tăng trong 05 ngày tiếp theo.

Nơi nhận:

- Lãnh đạo Bộ NN&PTNT;
- Lãnh đạo Tổng cục Thủy lợi;
- Lãnh đạo các sở NN&PTNT vùng dự án;
- Công ty TNHH MTV KTTL Dầu Tiếng - Phước Hòa;
- Ban lãnh đạo Viện QHTLMN;
- Website: www.siwrp.org.vn;
- Lưu TT TV & XDTL.

VIỆN TRƯỞNG

Thông tin liên hệ chi tiết:

- Chủ nhiệm dự án: Nguyễn Trung Nam. Điện thoại: 0974 478 305.

BẢN TIN DỰ BÁO DÒNG CHẢY ĐẾN HỒ DẦU TIẾNG - MỰC NƯỚC HẠ DU
BẢN ĐỒ VỊ TRÍ CÁC ĐIỂM DỰ BÁO

