


BẢN TIN DỰ BÁO DÒNG CHẢY ĐẾN HỒ DẦU TIẾNG - MỨC NƯỚC HẠ DU


Từ ngày: 14-9-2020 đến 18-9-2020


Khu vực /Sông	Trạm /Vị trí (*)	BĐ I	BĐ II	BĐ III	Cảnh báo	Thực đo			Dự báo					Xu thế
						11-09	12-09	13-09	14-09	15-09	16-09	17-09	18-09	
Hồ Dầu Tiếng	Hồ Dầu Tiếng	22	23	24,4		20,18	20,21	20,28	20,31	20,39	20,43	20,47	20,49	↑
S. Sài Gòn	Dầu Tiếng	2,00	2,50	3,00		0,92	0,85	0,98	1,03	1,06	1,10	1,14	1,17	↑
S. Sài Gòn	Thủ Dầu Một	1,40	1,50	1,60		1,00	1,00	1,09	1,12	1,14	1,17	1,21	1,25	↑
S. VCD	Gò Dầu Hạ	1,00	1,20	1,40		0,48	0,46	0,44	0,45	0,48	0,53	0,56	0,60	↑
S. VCD	Bến Lức	1,30	1,40	1,50		0,74	0,66	0,78	0,86	0,90	0,97	1,04	1,10	↑


Thang cảnh báo rủi ro thiên tai

 Dưới BĐ I;

 Cấp 1 (BĐ I - BĐ II);

 Cấp 2 (BĐ II - BĐ III);

 Cấp 3 (BĐ III - BĐ III+0.5m);

 Cấp 4 (> BĐ III+0.5m).

↑ : Mức nước có xu thế tăng

↓ : Mức nước có xu thế giảm

- : không có số liệu

(*) Vị trí các trạm xem phụ lục bản đồ vị trí đính kèm.

Nhận định tình hình dòng chảy trong thời gian tới:

- Dòng chảy đến hồ Dầu Tiếng giảm trong tuần tiếp theo, mực nước hồ dự báo đạt 20,49 m ngày 18/9, thấp hơn 3,91 m so với MNDBT mực nước hồ đến ngày 14/09/2020 là 20,31 m
- Khu vực hạ lưu Sài Gòn ảnh hưởng triều có xu thế giảm trong 05 ngày tiếp theo.

Nơi nhận:

- Lãnh đạo Bộ NN&PTNT;
- Lãnh đạo Tổng cục Thủy lợi;
- Lãnh đạo các sở NN&PTNT vùng dự án;
- Công ty TNHH MTV KTTL Dầu Tiếng - Phước Hòa;
- Ban lãnh đạo Viện QHTLMN;
- Website: www.siwrp.org.vn;
- Lưu TT TV & XDTL.

VIỆN TRƯỞNG

Thông tin liên hệ chi tiết:

- Chủ nhiệm dự án: Nguyễn Trung Nam. Điện thoại: 0974 478 305.

BẢN TIN DỰ BÁO DÒNG CHẢY ĐẾN HỒ DẦU TIẾNG - MỨC NƯỚC HẠ DU
BẢN ĐỒ VỊ TRÍ CÁC ĐIỂM DỰ BÁO

