






BẢN TIN DỰ BÁO DÒNG CHẢY ĐẾN HỒ DẦU TIẾNG - MỨC NƯỚC HẠ DU

Từ ngày: 20/7/2020 đến 24/7/2020

Khu vực /Sông	Trạm /Vị trí (*)	BĐ I	BĐ II	BĐ III	Cảnh báo	Thực đo			Dự báo					Xu thế
						17/07	18/07	19/07	20/07	21/07	22/07	23/07	24/07	
Hồ Dầu Tiếng	Hồ Dầu Tiếng	22	23	24,4		19,21	19,2	19,19	19,18	19,19	19,2	19,21	19,21	↑
S. Sài Gòn	Dầu Tiếng	2,00	2,50	3,00		0,93	0,99	0,98	1,01	1,06	1,11	1,15	1,14	↑
S. Sài Gòn	Thủ Dầu Một	1,40	1,50	1,60		0,99	1,06	1,09	1,15	1,21	1,28	1,32	1,30	↑
S. VCD	Gò Dầu Hạ	1,00	1,20	1,40		0,48	0,51	0,51	0,53	0,56	0,60	0,63	0,61	↑
S. VCD	Bến Lức	1,30	1,40	1,50		0,66	0,72	0,76	0,81	0,87	0,92	0,97	0,95	↑

Thang cảnh báo rủi ro thiên tai

	Dưới BĐ I;
	Cấp 1 (BĐ I - BĐ II);
	Cấp 2 (BĐ II - BĐ III);
	Cấp 3 (BĐ III - BĐ III+0.5m);
	Cấp 4 (> BĐ III+0.5m).

↑ : Mức nước có xu thế tăng

↓ : Mức nước có xu thế giảm

- : không có số liệu

(*) Vị trí các trạm xem phụ lục bản đồ vị trí đính kèm.

Nhận định tình hình dòng chảy trong thời gian tới:

- Dòng chảy đến hồ Dầu Tiếng tăng trong tuần tiếp theo, mực nước hồ dự báo đạt 19,21 m ngày 24/7, thấp hơn 5,19 m so với MNDBT mực nước hồ đến ngày 20/7/2020 là 19,18 m
- Khu vực hạ lưu Sài Gòn ảnh hưởng triều có xu thế tăng trong 05 ngày tiếp theo.

Nơi nhận:

- Lãnh đạo Bộ NN&PTNT;
- Lãnh đạo Tổng cục Thủy lợi;
- Lãnh đạo các sở NN&PTNT vùng dự án;
- Công ty TNHH MTV KTTL Dầu Tiếng - Phước Hòa;
- Ban lãnh đạo Viện QHTLMN;
- Website: www.siwrp.org.vn;
- Lưu TT TV & XDTL.

VIỆN TRƯỞNG

Thông tin liên hệ chi tiết:

- Chủ nhiệm dự án: Nguyễn Trung Nam. Điện thoại: 0974 478 305.

BẢN TIN DỰ BÁO DÒNG CHẢY ĐẾN HỒ DẦU TIẾNG - MỰC NƯỚC HẠ DU

BẢN ĐỒ VỊ TRÍ CÁC ĐIỂM DỰ BÁO

