


BẢN TIN DỰ BÁO DÒNG CHẢY ĐẾN HỒ DẦU TIẾNG - MỨC NƯỚC HẠ DU


Từ ngày: 21-9-2020 đến 25-9-2020


Khu vực /Sông	Trạm /Vị trí (*)	BĐ I	BĐ II	BĐ III	Cảnh báo	Thực đo			Dự báo					Xu thế
						18-09	19-09	20-09	21-09	22-09	23-09	24-09	25-09	
Hồ Dầu Tiếng	Hồ Dầu Tiếng	22	23	24,4		20,78	20,88	20,95	20,98	21,08	21,12	21,16	21,18	↑
S. Sài Gòn	Dầu Tiếng	2,00	2,50	3,00		1,18	1,29	1,20	1,18	1,16	1,14	1,13	1,12	↓
S. Sài Gòn	Thủ Dầu Một	1,40	1,50	1,60		1,49	1,53	1,54	1,52	1,50	1,45	1,42	1,40	↓
S. VCD	Gò Dầu Hạ	1,00	1,20	1,40		0,63	0,71	0,75	0,79	0,82	0,85	0,87	0,89	↑
S. VCD	Bến Lức	1,30	1,40	1,50		1,22	1,24	1,28	1,30	1,31	1,29	1,27	1,25	↓


Thang cảnh báo rủi ro thiên tai

 Dưới BĐ I;

 Cấp 1 (BĐ I - BĐ II);

 Cấp 2 (BĐ II - BĐ III);

 Cấp 3 (BĐ III - BĐ III+0.5m);

 Cấp 4 (> BĐ III+0.5m).

↑ : Mức nước có xu thế tăng

↓ : Mức nước có xu thế giảm

- : không có số liệu

(*) Vị trí các trạm xem phụ lục bản đồ vị trí đính kèm.

Nhận định tình hình dòng chảy trong thời gian tới:

- Dòng chảy đến hồ Dầu Tiếng giảm trong tuần tiếp theo, mực nước hồ dự báo đạt 21,18 m ngày 25/9, thấp hơn 3,22 m so với MNDBT mực nước hồ đến ngày 21/09/2020 là 20,98 m
- Khu vực hạ lưu Sài Gòn ảnh hưởng triều có xu thế giảm trong 05 ngày tiếp theo.

Nơi nhận:

- Lãnh đạo Bộ NN&PTNT;
- Lãnh đạo Tổng cục Thủy lợi;
- Lãnh đạo các sở NN&PTNT vùng dự án;
- Công ty TNHH MTV KTTL Dầu Tiếng - Phước Hòa;
- Ban lãnh đạo Viện QHTLMN;
- Website: www.siwrp.org.vn;
- Lưu TT TV & XDTL.

VIỆN TRƯỞNG

Thông tin liên hệ chi tiết:

- Chủ nhiệm dự án: Nguyễn Trung Nam. Điện thoại: 0974 478 305.

BẢN TIN DỰ BÁO DÒNG CHẢY ĐẾN HỒ DẦU TIẾNG - MỨC NƯỚC HẠ DU
BẢN ĐỒ VỊ TRÍ CÁC ĐIỂM DỰ BÁO

