


BẢN TIN DỰ BÁO DÒNG CHẢY ĐẾN HỒ DẦU TIẾNG - MỨC NƯỚC HẠ DU


Từ ngày: 26-10-2020 đến 30-10-2020


Khu vực /Sông	Trạm /Vị trí (*)	BĐ I	BĐ II	BĐ III	Cảnh báo	Thực đo			Dự báo					Xu thế
						23-10	24-10	25-10	26-10	27-10	28-10	29-10	30-10	
Hồ Dầu Tiếng	Hồ Dầu Tiếng	22	23	24,4		23,01	23,03	23,06	23,08	23,1	23,13	23,16	23,23	↑
S. Sài Gòn	Dầu Tiếng	2,00	2,50	3,00		1,32	1,30	1,30	1,33	1,37	1,38	1,40	1,42	↑
S. Sài Gòn	Thủ Dầu Một	1,40	1,50	1,60		1,33	1,55	1,56	1,57	1,60	1,63	1,65	1,68	↑
S. VCD	Gò Dầu Hạ	1,00	1,20	1,40		1,12	1,09	1,05	1,07	1,10	1,13	1,14	1,17	↑
S. VCD	Bến Lức	1,30	1,40	1,50		1,38	1,38	1,38	1,40	1,43	1,46	1,48	1,51	↑


Thang cảnh báo rủi ro thiên tai

 Dưới BĐ I;

 Cấp 1 (BĐ I - BĐ II);

 Cấp 2 (BĐ II - BĐ III);

 Cấp 3 (BĐ III - BĐ III+0.5m);

 Cấp 4 (> BĐ III+0.5m).

↑ : Mức nước có xu thế tăng

↓ : Mức nước có xu thế giảm

- : không có số liệu

(*) Vị trí các trạm xem phụ lục bản đồ vị trí đính kèm.

Nhận định tình hình dòng chảy trong thời gian tới:

- Dòng chảy đến hồ Dầu Tiếng tăng trong tuần tiếp theo, mực nước hồ dự báo đạt 23,23 m ngày 30/10, thấp hơn 1,17 m so với MNDBT mực nước hồ đến ngày 26/10/2020 là 23,08 m. Dung tích n lữ còn khoảng 280 triệu m³.
- Khu vực hạ lưu Sài Gòn ảnh hưởng triều, một số khu vực trũng thấp sẽ có nguy cơ ngập. dự báo mực nước có xu thế tăng trong những ngày tiếp theo.

Nơi nhận:

- Lãnh đạo Bộ NN&PTNT;
- Lãnh đạo Tổng cục Thủy lợi;
- Lãnh đạo các sở NN&PTNT vùng dự án;
- Công ty TNHH MTV KTTL Dầu Tiếng - Phước Hòa;
- Ban lãnh đạo Viện QHTLMN;
- Website: www.siwrp.org.vn;
- Lưu TT TV & XDTL.

VIỆN TRƯỞNG

Thông tin liên hệ chi tiết:

- Chủ nhiệm dự án: Nguyễn Trung Nam. Điện thoại: 0974 478 305.

BẢN TIN DỰ BÁO DÒNG CHẢY ĐẾN HỒ DẦU TIẾNG - MỨC NƯỚC HẠ DU
BẢN ĐỒ VỊ TRÍ CÁC ĐIỂM DỰ BÁO

