






BẢN TIN DỰ BÁO DÒNG CHẢY ĐẾN HỒ DẦU TIẾNG - MỨC NƯỚC HẠ DU

Từ ngày: 27/7/2020 đến 31/7/2020

Khu vực /Sông	Trạm /Vị trí (*)	BĐ I	BĐ II	BĐ III	Cảnh báo	Thực đo			Dự báo					Xu thế
						24/07	25/07	26/07	27/07	28/07	29/07	30/07	31/07	
Hồ Dầu Tiếng	Hồ Dầu Tiếng	22	23	24,4		19,16	19,18	19,2	19,21	19,22	19,23	19,24	19,25	↑
S. Sài Gòn	Dầu Tiếng	2,00	2,50	3,00		1,18	1,16	1,08	1,04	1,01	0,98	0,96	0,94	↓
S. Sài Gòn	Thủ Dầu Một	1,40	1,50	1,60		1,38	1,31	1,31	1,27	1,24	1,19	1,17	1,15	↓
S. VCD	Gò Dầu Hạ	1,00	1,20	1,40		0,63	0,60	0,56	0,51	0,47	0,43	0,40	0,38	↓
S. VCD	Bến Lức	1,30	1,40	1,50		1,05	0,99	0,98	0,95	0,91	0,88	0,86	0,84	↓

Thang cảnh báo rủi ro thiên tai

	Dưới BĐ I;
	Cấp 1 (BĐ I - BĐ II);
	Cấp 2 (BĐ II - BĐ III);
	Cấp 3 (BĐ III - BĐ III+0.5m);
	Cấp 4 (> BĐ III+0.5m).

↑ : Mức nước có xu thế tăng

↓ : Mức nước có xu thế giảm

- : không có số liệu

(*) Vị trí các trạm xem phụ lục bản đồ vị trí đính kèm.

Nhận định tình hình dòng chảy trong thời gian tới:

- Dòng chảy đến hồ Dầu Tiếng tăng trong tuần tiếp theo, mực nước hồ dự báo đạt 19,25 m ngày 31/7, thấp hơn 5,15 m so với MNDBT mực nước hồ đến ngày 27/7/2020 là 19,21 m

- Khu vực hạ lưu Sài Gòn ảnh hưởng triều có xu thế giảm trong 05 ngày tiếp theo.

Nơi nhận:

- Lãnh đạo Bộ NN&PTNT;
- Lãnh đạo Tổng cục Thủy lợi;
- Lãnh đạo các sở NN&PTNT vùng dự án;
- Công ty TNHH MTV KTTL Dầu Tiếng - Phước Hòa;
- Ban lãnh đạo Viện QHTLMN;
- Website: www.siwrp.org.vn;
- Lưu TT TV & XDTL.

VIỆN TRƯỞNG

Thông tin liên hệ chi tiết:

- Chủ nhiệm dự án: Nguyễn Trung Nam. Điện thoại: 0974 478 305.

BẢN TIN DỰ BÁO DÒNG CHẢY ĐẾN HỒ DẦU TIẾNG - MỰC NƯỚC HẠ DU

BẢN ĐỒ VỊ TRÍ CÁC ĐIỂM DỰ BÁO

