

DỊCH VỤ SỬ DỤNG **DRONE/FLYCAM**



Viện Quy hoạch Thủy lợi Miền Nam là đơn vị tiên phong ứng dụng công nghệ máy bay không người lái (UAV) (*) trong các lĩnh vực:



Thủy lợi



Nông - lâm nghiệp



Đo đạc địa hình



Quy hoạch



Ứng phó thiên tai

I. CUNG CẤP CÁC DỊCH VỤ

✚ Khảo sát, giám sát tài nguyên. Giám sát hệ thống công trình, Nông nghiệp ..




✚ Khảo sát địa hình, đo vẽ bản đồ...



II. HỖ TRỢ CỘNG ĐỒNG TRONG TRƯỜNG HỢP THIÊN TAI



NGUỒN LỰC



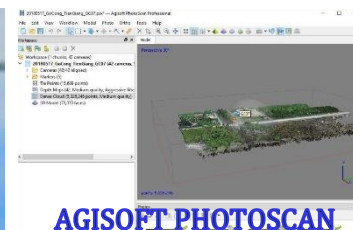
Cố vấn từ các chuyên gia quốc tế



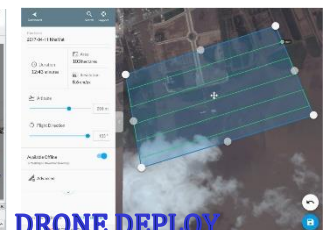
Đội ngũ nghiên cứu viên trẻ, năng động, nhiều kinh nghiệm



DJI INSPIRE II



AGISOFT PHOTOSCAN



DRONE DEPLOY

Đặc biệt là hệ thống Drone hiện đại, kết hợp cùng các ứng dụng, phần mềm điều khiển và xử lý mạnh mẽ nhất hiện nay.

THÔNG TIN LIÊN HỆ:



Email: flycam.siwrp@gmail.com



Phone: 0974-478-305 (Mr. Nam); 0976-203-508 (Mr. Quyền)



Website: <http://siwrp.org.vn>



Address: 271/3 An Dương Vương, P. 3, Q. 5, TP. Hồ Chí Minh

(*) UAVs – Unmanned Aerial Vehicles