

TP. Hồ Chí Minh, ngày 12 tháng 11 năm 2020

BÁO CÁO TUẦN

**Tình hình thời tiết, nguồn nước, công tác đảm bảo an toàn công trình,
phòng chống ngập lụt, úng, hạn hán vùng Đông Nam Bộ**
(Từ ngày 05 tháng 11 năm 2020 đến 11 tháng 11 năm 2020)

1. Tình hình thời tiết, nguồn nước

Tuần từ 05/11/2020-11/11/2020, khu vực Đông Nam Bộ phổ biến mưa nhỏ, vài nơi mưa vừa đến mưa to, có nơi mưa rất to. Dự báo tuần tới, khu vực Đông Nam Bộ rải rác nhỏ đến mưa vừa và dông. Trong cơn dông đề phòng gió giật mạnh và lốc, sét. Cụ thể lượng mưa tại khu vực như sau:

Khu vực	Lượng mưa từ 05/11/2020 đến 11/11/2020 (mm)		Dự báo mưa tuần từ 12/11-18/11/2020 (mm)
	Tổng lượng phổ biến	Một số trạm có mưa lớn	
Đông Nam Bộ	10÷50 mm	Vũng Tàu 196, Tà lài 128, Dầu Tiếng 107, Cần Giờ 106, Đồng Xoài 72, Gò Dầu 68, Bình Long 61	Rải rác mưa nhỏ đến mưa vừa và dông, tổng lượng mưa phổ biến từ 20÷40

Tổng lượng mưa trung bình toàn vùng Đông Nam Bộ từ **đầu năm đến ngày 11/11/2020 khoảng 1.700 mm** (thấp hơn khoảng 8,0% so với TBNN cùng kỳ). Lượng mưa trung bình trong tuần qua khoảng **40 mm**, trong đó: tỉnh Bình Phước 40 mm, Tây Ninh 60 mm, Bình Dương 5 mm, Đồng Nai 40 mm, TP HCM 15 mm và Bà Rịa – Vũng Tàu 80 mm.

Một số trạm xuất hiện mưa to đến rất to như: Trạm Cần Giờ mưa rất to ngày 06/11 với vũ lượng 106 mm (TP.HCM); trạm Tà Lài mưa to ngày 08/11 với vũ lượng 64 mm (tỉnh Đồng Nai); trạm Vũng Tàu mưa rất to ngày 06/11 với vũ lượng 196 mm (tỉnh Bà Rịa – Vũng Tàu).

(Phân bố lũy tích mưa tuần qua, lũy tích mưa từ đầu năm và dự báo mưa tuần tới vùng Đông Nam Bộ được thể hiện trong Hình 1)

2. Dung tích trữ các hồ chứa thủy lợi

Hiện tại, lượng nước trữ tại các hồ chứa như sau:

Khu vực	Tỷ lệ trữ so với dung tích thiết kế trung bình (%)	So sánh với cùng kỳ (+/-%)			Dự báo thay đổi của Wtrữ cuối tuần tới (+/-%)
		Tuần trước	2019	2018	
Đông Nam Bộ	81÷ 92	-1,30	+0,46	-2,31	+ 3,74

Ghi chú:

Đến thời điểm hiện tại, dung tích trữ trung bình các hồ chứa còn lại khoảng 83% DTKK. Trong đó: Bình Dương (85%); Bình Phước (70%); Tây Ninh (85%); Đồng Nai (92%) và Bà Rịa-Vũng Tàu (81%). ***Khu vực đang trong mùa mưa, sản xuất nông nghiệp vụ Mùa năm 2020 trung với thời kỳ mùa mưa nên nguồn nước sẽ đảm bảo. Một số hồ có dung tích trữ thấp dưới 50% DTKK như: Hồ Bù Nâu (16,29%) thuộc tỉnh Bình Phước.***

3. Tình hình hạn hán thiếu nước, ngập úng

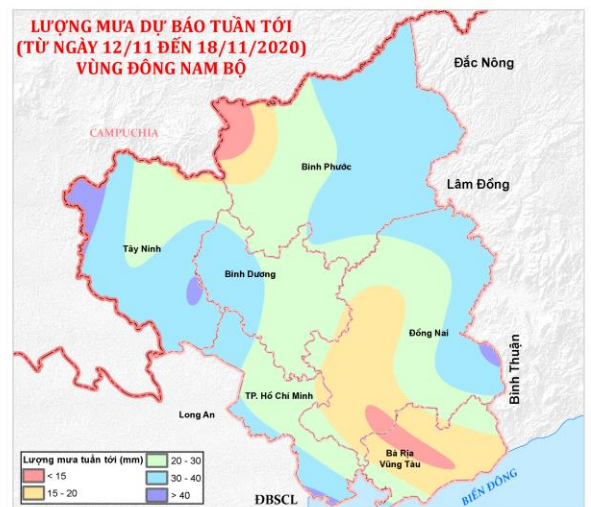
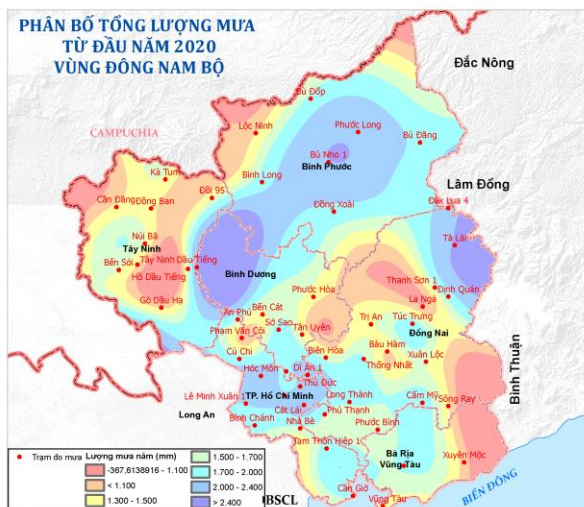
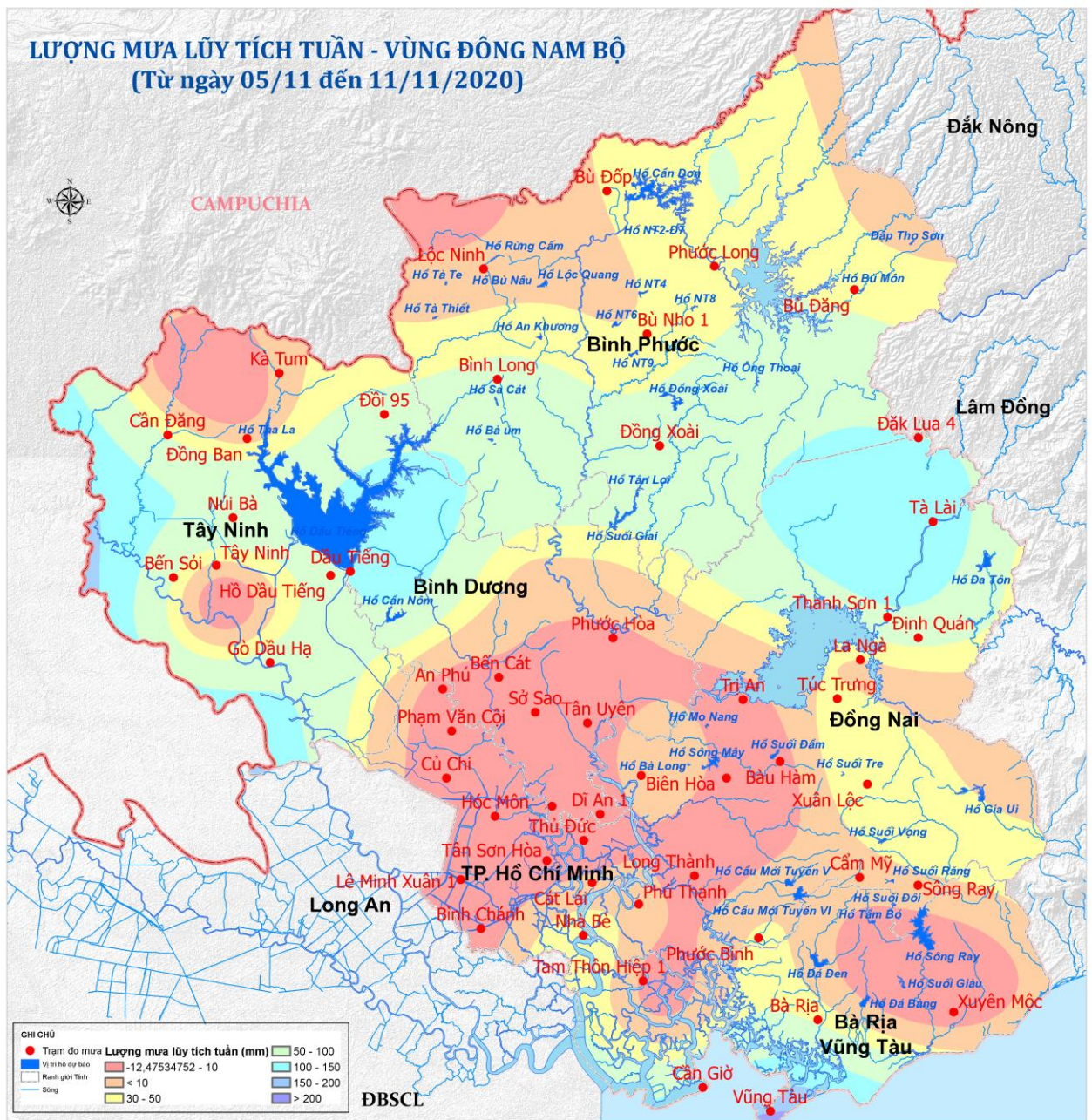
Trong thời gian tới, với thông tin dự báo tổng lượng mưa khu vực Nam Bộ Tháng 11/2020 Tây Nguyên cao hơn 20-40% so với TBNN, Nam Bộ phổ biến xấp xỉ so với TBNN. Tháng 12/2020 khu vực có tổng lượng mưa cao hơn TBNN 20-40%. Tháng 01-3/2021 có khả năng xuất hiện mưa trái mùa nên tổng lượng mưa tại khu vực cao hơn TBNN, tổng lượng mưa phổ biến 20-50mm. Tháng 4/2021 tổng lượng mưa cao hơn từ 10-30% so với TBNN¹. Lượng mưa trong mùa mưa sẽ bổ sung nguồn nước cho sản xuất vụ Mùa 2020, ***sẽ không xảy ra tình trạng hạn hán, thiếu nước trong khu vực.***

4. Đề xuất, kiến nghị

Hiện tại, khu vực đang trong mùa mưa lũ, cần đề phòng tình trạng ngập lụt nếu có mưa lớn xảy ra, khi hồ chứa thượng lưu xả lũ, triều cường... ***Đặc biệt ở các khu vực: vùng dọc sông Sài Gòn đoạn qua tỉnh Bình Dương, TP HCM (khu vực hạ du hồ Dầu Tiếng), vùng ven sông Đồng Nai đoạn chảy qua địa bàn huyện Tân Phú, Định Quán, Vĩnh Cửu (tỉnh Đồng Nai), khu vực hạ du sông Buông đoạn qua huyện Trảng Bom và TP Biên Hòa (tỉnh Đồng Nai), sông Thị Tính đoạn qua phường Mỹ Phước (TX Bến Cát, tỉnh Bình Dương), khu vực ven Suối Rạt (TP Đồng Xoài và huyện Đồng Phú, tỉnh Bình Phước);***

Mặt khác, để bảo đảm cấp nước cho sản xuất nông nghiệp vụ Mùa 2020, kiến nghị một số nội dung sau: **(1)** Các địa phương cần theo dõi chặt chẽ các bản tin dự báo nguồn nước và xây dựng kế hoạch sử dụng nước trên LVS Bé, LVS Sài Gòn, LVS Đồng Nai (vùng Đông Nam Bộ) của Viện Quy hoạch Thủy lợi Miền Nam để có giải pháp ứng phó kịp thời; **(2)** Tăng cường nguồn lực thực hiện các giải pháp phòng, chống, ngập lụt, úng, đảm bảo cấp nước phục vụ cho sản xuất và dân sinh; **(3)** Tăng cường công tác tuyên truyền, thường xuyên thông báo tình hình thời tiết, nguồn nước để điều chỉnh kế hoạch sản xuất phù hợp; **(4)** Khẩn trương kiểm tra, sửa chữa công trình đảm bảo sẵn sàng phục vụ trong mọi tình huống trong mùa mưa lũ.

¹ Theo nhận định của Trung tâm Dự báo Khí tượng Thủy văn Quốc gia (Bản tin dự báo thời hạn mùa ngày 15/10/2020).



Hình 1: Phân bố lũy tích mưa tuần qua, lũy tích mưa từ đầu năm và dự báo mưa tuần tới vùng Đông Nam Bộ